

СОГЛАСОВАНО

Директор Департамента транспорта и развития дорожно-транспортной инфраструктуры Администрации города Екатеринбурга

И.Ю. Ощепков

23 04 2025 года



УТВЕРЖДЕНО

Приказом от «26» марта 2025 г.
№ 206 -од
Директор
ГБОУ СО «ЕШИ № 6»

Е.Е. Сидлярчук

СОГЛАСОВАНО

Начальник ОГИБДД УМВД России по городу Екатеринбургу

полковник полиции

Р.Г. Ярыш / Р.С. Крамов

11 06 2025 года

Врио

ПАСПОРТ

дорожной безопасности образовательного учреждения

государственного бюджетного общеобразовательного учреждения
Свердловской области «Екатеринбургская школа- интернат № 6, реализующая
адаптированные основные общеобразовательные программы»

2025 год

Общие сведения

Наименование ОУ:

государственного бюджетного общеобразовательного учреждения Свердловской области «Екатеринбургская школа - интернат № 6, реализующая адаптированные основные общеобразовательные программы»

Юридический адрес:

620023 Свердловская область, г. Екатеринбург ул. Дарвина, д.4.

Фактический адрес:

620023 Свердловская область, г. Екатеринбург ул. Дарвина, д.4.

Директор (руководитель): Сидлярчук Екатерина Евгеньевна	8(343) 263-49-03
Заместитель директора по учебно-воспитательной работе: Зелик Людмила Александровна	8(343) 263-48-46
Заместитель директора по воспитательной работе: Сенцова Светлана Александровна	8(343) 263-48-61
Заместитель директора по административно хозяйственной работе: Ступак Ольга Павловна	8(343) 263-49-03
Ответственные работники в системе образования: начальник отдела профилактики и комплексной безопасности системы образования Шиловских Дмитрий Александрович	8(343) 312-00-04 (доб. 140)
Ответственные от Госавтоинспекции: Старший лейтенант полиции, инспектор отдела Госавтоинспекции УМВД России по г. Екатеринбургу Баянкина Елена Александровна	+79826175087
Ответственные работники за мероприятия по профилактике детского травматизма: Заместитель директора по воспитательной работе Сенцова Светлана Александровна, социальный педагог Францева Валентина Викторовна	8(343) 263-48-61
Руководитель или ответственный работник дорожно-эксплуатационной организации, осуществляющий содержание улично-дорожной сети (УДС)*: Муниципальное бюджетное учреждение «Чкаловское дорожно-эксплуатационное управление». Директор Онегов Михаил Сергеевич	8(343) 266-68-48
Руководитель или ответственный работник дорожно-эксплуатационной организации, осуществляющей содержание технических средств организации дорожного движения (ТСОДД)*: Муниципальное бюджетное учреждение «Центр организации движения» в Екатеринбурге. Директор Поляков Евгений Михайлович	8(343) 304-14-20

* Дорожно-эксплуатационные организации, осуществляющие содержание УДС и ТСОДД, несут ответственность в соответствии с законодательством Российской Федерации (Федеральный закон «О безопасности дорожного движения» от 10 декабря 1995 г. № 196-ФЗ, Кодекс Российской Федерации об административных правонарушениях, Гражданский кодекс Российской Федерации)

Количество обучающихся 292

Наличие уголка по БДД: имеется на 1 этаже учебного корпуса

Наличие класса по БДД: имеется на 3 этаже в здании интерната

Наличие автогородка (площадки) по БДД: имеется в рекреации 3 этажа учебного корпуса

Наличие автобуса в образовательном учреждении: нет

Время занятий в ГБОУ СО «Екатеринбургская школа-интернат № 6»:

1-ая смена: 8 час. 00 мин. – 14 час.05 мин.

2-ая смена: нет

внеклассные занятия:

16 час. 00 мин. – 17 час. 00 мин. (с обучающимися, воспитанниками)

19 час.00 мин. – 20 час. 00 мин. (с воспитанниками)

Телефоны оперативных служб:

101(01)-вызов пожарной охраны

102(02)-вызов полиции

103(03)-вызов скорой мед. помощи

104(04)-вызов газовой аварийной службы

112 единый номер вызова экстренных оперативных служб

89536071414 – старший участковый уполномоченный полиции Кучив Алан Олегович

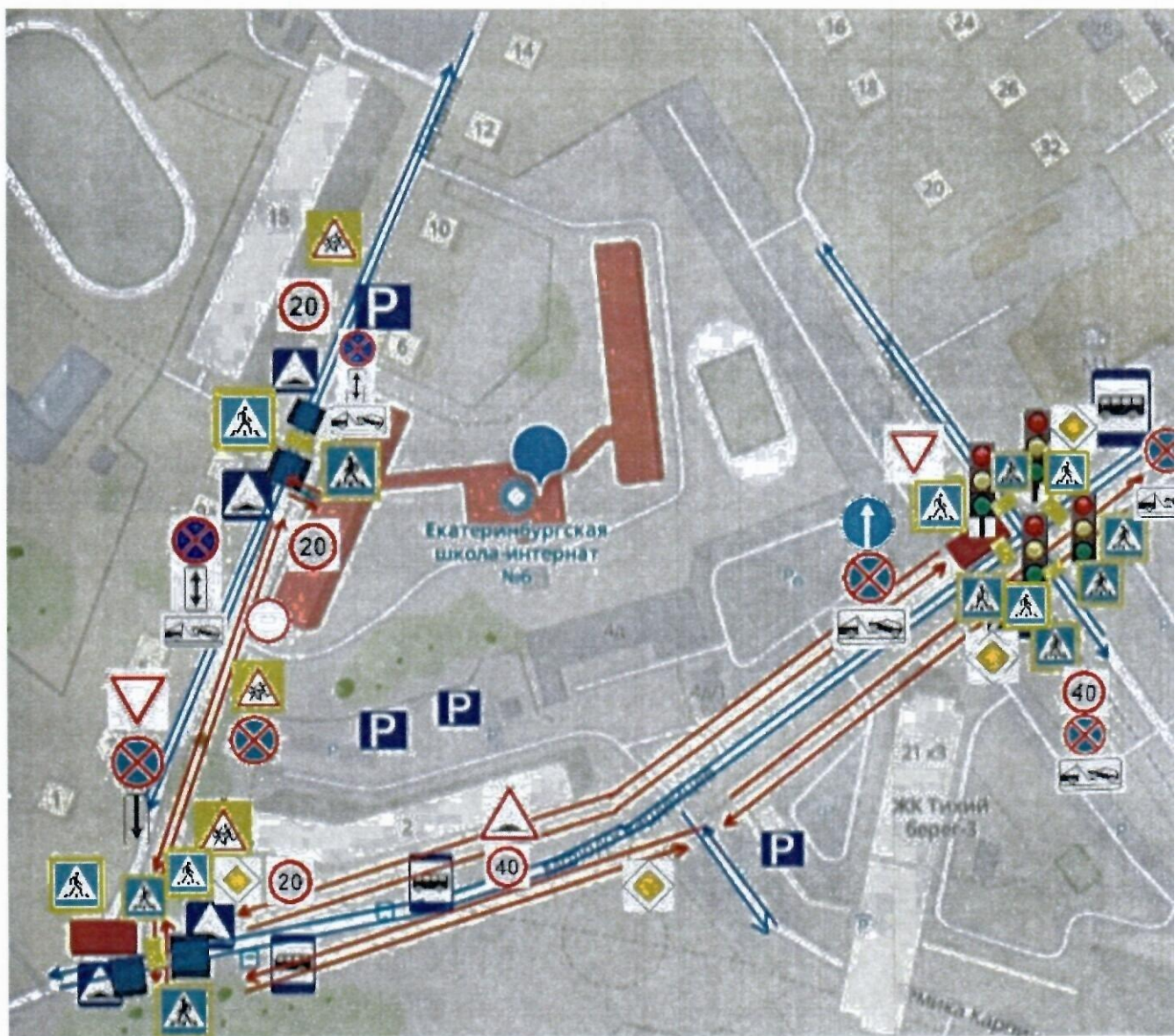
89993681408-начальник по делам несовершеннолетних Истомина Анна Владимировна

297-10-10 - Росгвардия










Содержание

- I. План-схемы ГБОУ СО «Екатеринбургская школа-интернат № 6».
 1. Район расположения образовательной организации, пути движения транспортных средств и детей (обучающихся, воспитанников).
 2. Организация дорожного движения в непосредственной близости от образовательной организации с размещением соответствующих технических средств организации дорожного движения, маршруты движения детей и расположение парковочных мест.
 3. Пути движения транспортных средств к местам разгрузки/погрузки и рекомендуемые безопасные пути передвижения детей по территории образовательного учреждения.

I. План-схема образовательного учреждения
 1. Район расположения образовательного учреждения, пути движения транспортных средств и детей (обучающихся, воспитанников)



Условные обозначения:

	искусственная неровность		5.20 "Искусственная неровность"
	проезжая часть		5.19.1, 5.19.2 "Пешеходный переход"
	движения детей		6.4 «Место стоянки»
	движение автотранспорта		1.8 «Светофорное регулирование»
	опасные участки.		пешеходный переход

 1.23 "Дети"	 	3.27 «Остановка запрещена» 8.2.4. «Зона действия»
 8.24 «Работает эвакуатор»		2.1 «Главная дорога»
 3.2 «Движение запрещено»		8.2.3 «Зона действия»
 2.4 «Уступить дорогу»		1.17 «Искусственная неровность»
 4.1.1 «Движение прямо»		3.24 "Ограничение максимальной скорости"
 3.24 "Ограничение максимальной скорости"		

1. Район расположения образовательного учреждения определяется группой жилых домов, зданий и улично-дорожной сетью с учетом остановок общественного транспорта, центром которого является непосредственно образовательное учреждение;

2. Территория, указанная на схеме, включает:

- образовательное учреждение;
- спортивно-оздоровительный комплекс *(при наличии)*;
- жилые дома, в которых проживает часть детей данного образовательного учреждения;
- автомобильные дороги и тротуары.

3. На схеме обозначены:

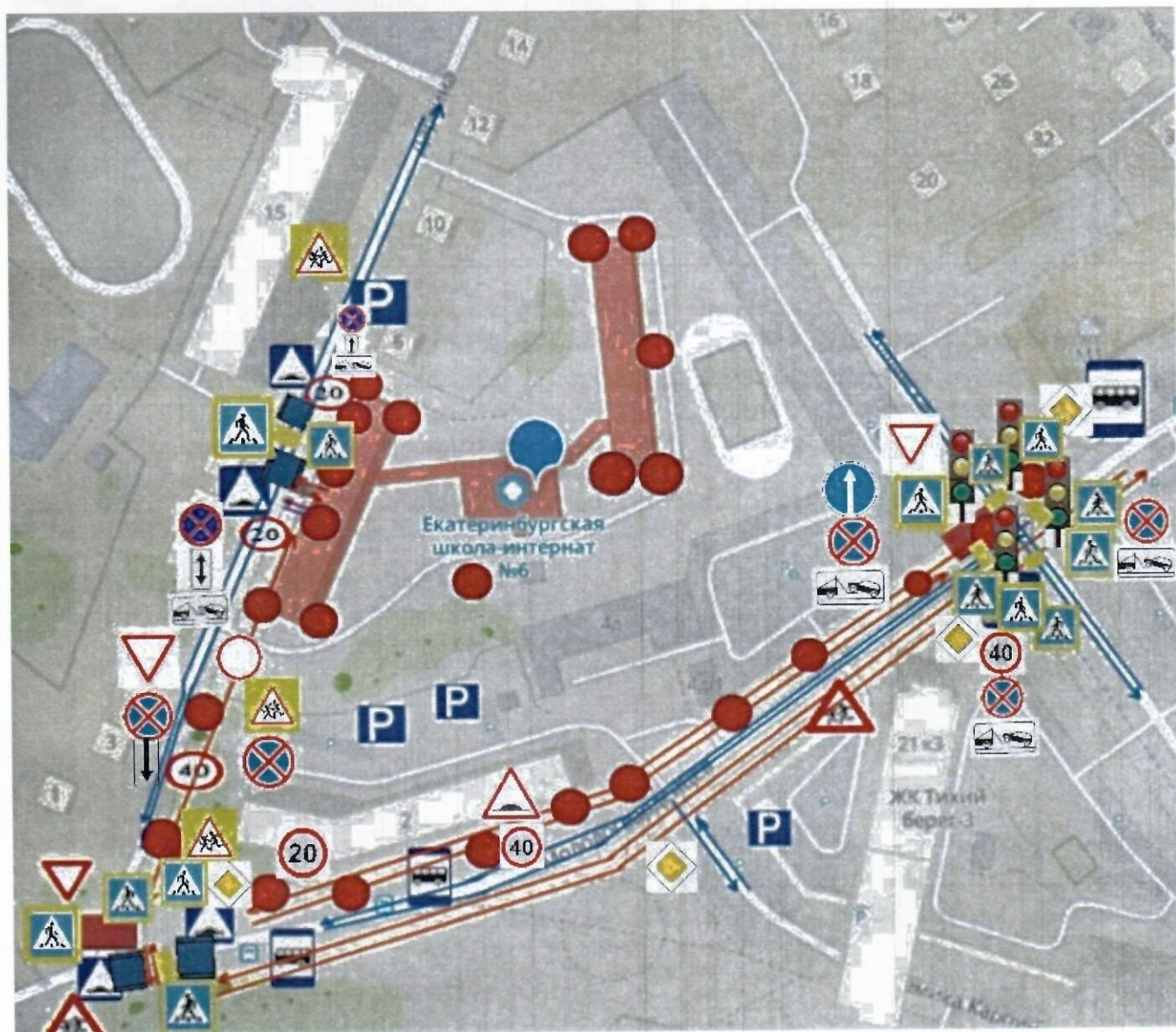
- расположение жилых домов, зданий и сооружений;
- сеть автомобильных дорог;
- пути движения транспортных средств;
- пути движения детей в/из образовательного учреждения;
- опасные участки (места несанкционированных переходов на подходах к образовательному учреждению, места имевших место случаев дорожно-транспортных происшествий с участием детей-пешеходов и детей-велосипедистов);
- уличные (наземные – регулируемые / нерегулируемые) и внеуличные (надземные и подземные) пешеходные переходы;
- названия улиц и нумерация домов.

Схема необходима для общего представления о районе расположения образовательного учреждения. На схеме обозначены наиболее частые пути









движения детей от дома (от отдаленных остановок маршрутных транспортных средств) к образовательному учреждению и обратно.


















При исследовании маршрутов движения детей необходимо уделить особое внимание опасным зонам, где дети (обучающиеся, воспитанники) пересекают проезжие части дорог не по пешеходному переходу.

2. Схема организации дорожного движения в непосредственной близости от образовательного учреждения с размещением соответствующих технических средств организации дорожного движения, маршрутов движения детей и расположения парковочных мест



Условные обозначения:

	искусственная неровность		5.20 "Искусственная неровность"
	ограждение ГБОУ СО «ЕШИ № 6»		5.19.1, 5.19.2 "Пешеходный переход"
	направление движения детей от остановок маршрутных транспортных средств		5.16 "Место остановки автобуса и (или) троллейбуса"
	направление движения транспортного потока		2.4 "Уступите дорогу"

<p>→ направление движения детей от остановок частных транспортных средств</p>	 <p>1.23 "Дети"</p>
<p> опасные участки.</p>	<p> 3.2 "Движение запрещено"</p>
<p> искусственное освещение</p>	<p> 3.24 "Ограничение максимальной скорости"</p>
<p> 6.4 «Место стоянки»</p>	<p> 3.24 "Ограничение максимальной скорости"</p>
<p> 1.8 «Светофорное регулирование»</p>	<p> пешеходный переход</p>
<p> 3.27 «Остановка запрещена»  8.2.4. «Зона действия»</p>	<p> 8.24 «Работает эвакуатор»</p>
<p> 2.1 «Главная дорога»</p>	<p> 8.2.3 «Зона действия»</p>
<p> 2.4 «Уступить дорогу»</p>	<p> 1.17 «Искусственная неровность»</p>
<p> 4.1.1 «Движение прямо»</p>	

Рекомендации к составлению схемы организации дорожного движения в непосредственной близости от образовательного учреждения

1. Схема организации дорожного движения ограничена автомобильными дорогами, находящимися в непосредственной близости от образовательного учреждения.

2. На схеме обозначаются:

- здание образовательного учреждения с указанием территории, принадлежащей непосредственно образовательной организации (при наличии указать ограждение территории);

- автомобильные дороги и тротуары;

- уличные (наземные – регулируемые/нерегулируемые) и внеуличные (надземные/подземные) пешеходные переходы на подходах к образовательному учреждению;

- дислокация существующих дорожных знаков и дорожной разметки;

- другие технические средства организации дорожного движения;

- направление движения транспортных средств по проезжей части;

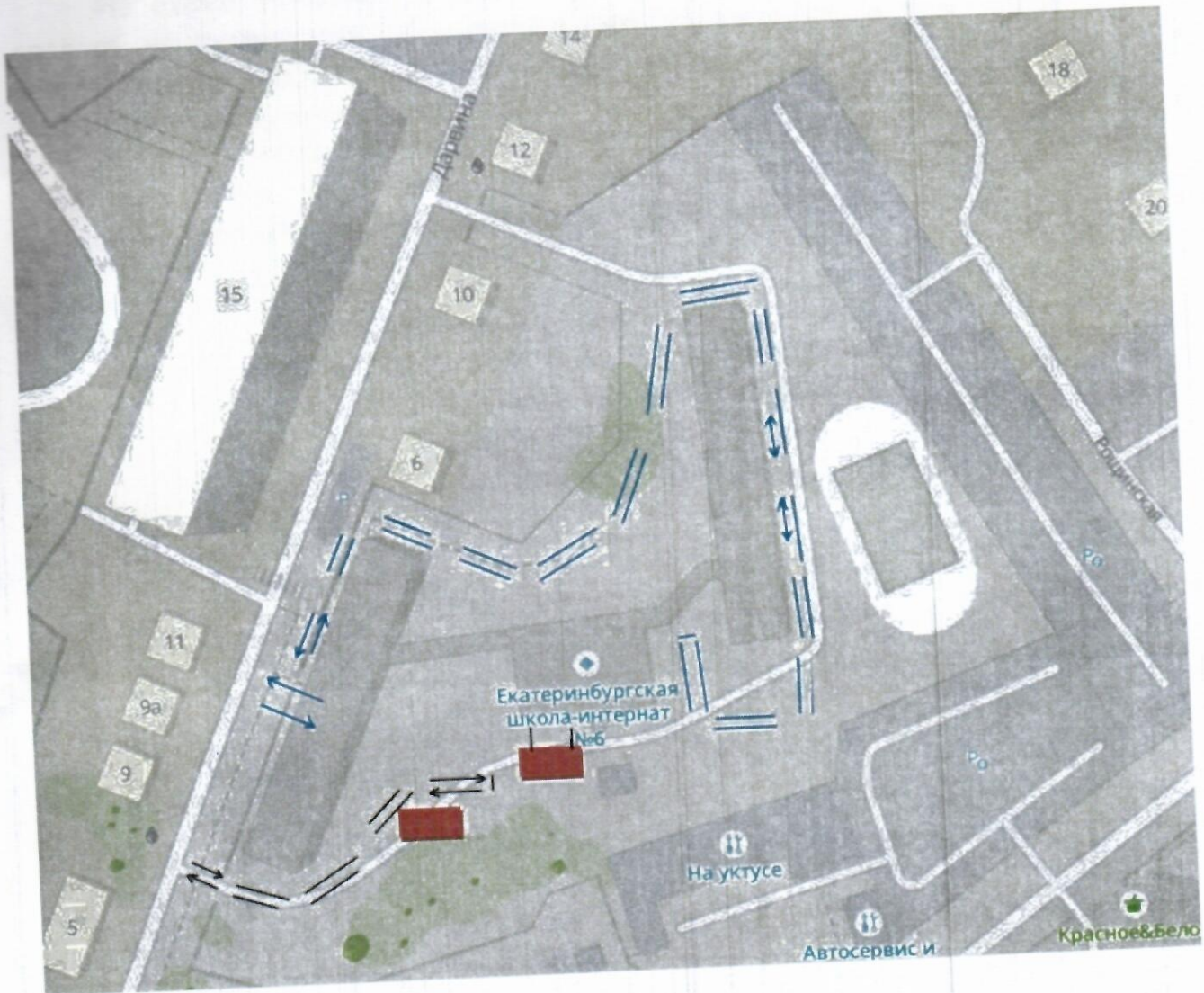
- направление безопасного маршрута движения детей (обучающихся, воспитанников).

3. На схеме указано расположение остановок маршрутных транспортных средств и безопасные маршруты движения детей от остановочного пункта к образовательному учреждению и обратно;






4. При наличии стоянки (парковочных мест) около образовательного учреждения, указывается место расположение и безопасные маршруты движения детей от парковочных мест к образовательному учреждению и обратно.

К схеме (в случае необходимости) должен быть приложен план мероприятий по приведению существующей организации дорожного движения к организации дорожного движения, соответствующей нормативным техническим документам, действующим в области дорожного движения, по окончании реализации которого готовится новая схема.

4. Пути движения транспортных средств к местам разгрузки/погрузки и рекомендуемые безопасные пути передвижения детей по территории образовательного учреждения



Условные обозначения:

	место разгрузки/ погрузки	 движение обучающихся и воспитанников на территории ГБОУ СО «ЕШИ № 6»
	проезжая часть	 движение грузовых транспортных средств по территории ГБОУ СО «ЕШИ № 6»
		 въезд/выезд грузового автотранспорта

Рекомендации к составлению схемы пути движения транспортных средств к местам разгрузки/погрузки и рекомендуемые безопасные пути передвижения детей по территории образовательного учреждения

На схеме указывается примерная траектория движения транспортных средств на территории образовательного учреждения, в том числе места погрузки/разгрузки, а также безопасный маршрут движения детей во время погрузочно-разгрузочных работ.

В целях обеспечения безопасного движения детей по территории образовательного учреждения необходимо исключить пересечения путей движения детей и путей движения транспортных средств.