

«СОГЛАСОВАНО»  
Председатель Комитета по  
транспорту, организации дорожного  
движения и развитию улично-  
дорожной сети Администрации  
города Екатеринбурга

  
\_\_\_\_\_ А.В. Курлыков

« \_\_\_\_ » \_\_\_\_\_ 2013 года

«СОГЛАСОВАНО»  
№ Начальник ОГИБДД УМВД России  
по городу Екатеринбургу  
подполковник полиции

  
\_\_\_\_\_ В.А. Горев

« 27 » 08 2013 года



УТВЕРЖДАЮ

И.о. директора СКОШИ №56  
Приказ от «10» июля 2013г.

№135-од

С.А. Сенцова

## ПАСПОРТ

дорожной безопасности образовательного учреждения  
государственного казенного специального (коррекционного)  
образовательного учреждения Свердловской области для обучающихся,  
воспитанников с ограниченными возможностями здоровья  
«Специальной (коррекционной) общеобразовательной школы-интерната  
№ 56»



### Общие сведения

Государственное казенное специальное (коррекционное) образовательное учреждение Свердловской области для обучающихся, воспитанников с ограниченными возможностями здоровья «Специальная (коррекционная) общеобразовательная школа-интернат № 56»

Юридический адрес: 620023 Свердловская область, г. Екатеринбург, ул. Дарвина, д.4.

Фактический адрес: 620023 Свердловская область, г. Екатеринбург, ул. Дарвина, д.4.

Руководители образовательного учреждения:

Директор (руководитель)	Сустановова Ирина Владимировна	тел.8 (343) 263-49-03
Заместитель директора по учебной работе	Шмакова Ольга Юрьевна	тел.8 (343) 263-48-46
Заместитель директора по воспитательной работе	Тверякова Татьяна Павловна	тел. 8(343) 263-48-61
Заместитель директора по административно хозяйственной работе	Благинина Ольга Павловна	тел.8 (343) 263-49-03
Ответственные работники в системе образования	начальник отдела охраны прав детей и комплексной безопасности в системе образования	Баженова Валентина Леонидовна тел.8 (343)371-62-38
Ответственные от Госавтоинспекции	Ст. лейтенант полиции, инспектор пропаганде по 6 роты полка ДПС УГИБДД России по Чкаловскому району	Файзулина Любовь Николаевна 257 36 04; +7 908 91077 36
Ответственные работники за мероприятия по профилактике	Заместитель директора по воспитательной работе	Тверякова Татьяна Павловна тел. 8(343) 263-48-61



профилактике детского травматизма		
Руководитель или ответственный работник дорожно- эксплуатационной организации, осуществляющей содержание улично-дорожной сети (УДС)*	Агеев Владимир Сергеевич	8(343) 260-78-87
Руководитель или ответственный работник дорожно- эксплуатационной организации, осуществляющей содержание технических средств организации дорожного движения (ТСОДД)*	Агеев Владимир Сергеевич	8(343) 260-78-87

\* Дорожно-эксплуатационные организации, осуществляющие содержание УДС и ТСОДД, несут ответственность в соответствии с законодательством Российской Федерации (Федеральный закон «О безопасности дорожного движения» от 10 декабря 1995 г. № 196-ФЗ, Кодекс Российской Федерации об административных правонарушениях, Гражданский кодекс Российской Федерации).



Количество учащихся 281

**Наличие уголка по БДД** – имеется на 1 этаже учебного корпуса

**Наличие класса по БДД** – имеется на 3 этаже учебного корпуса

**Наличие автогородка (площадки) по БДД** имеется в рекреации 3 этажа учебного корпуса

**Наличие автобуса в образовательном учреждении** нет

Время занятий в СКОШИ № 56:

1-ая смена: 8.45– 13.55

внеклассные занятия: 16.00 – 17.00 (с обучающимися, воспитанниками)

19.00- 20.00 (с воспитанниками)

Телефоны оперативных служб:

01-вызов пожарной охраны

02- вызов полиции

03- вызов скорой мед. помощи

04-вызов газовой аварийной службы



## Содержание

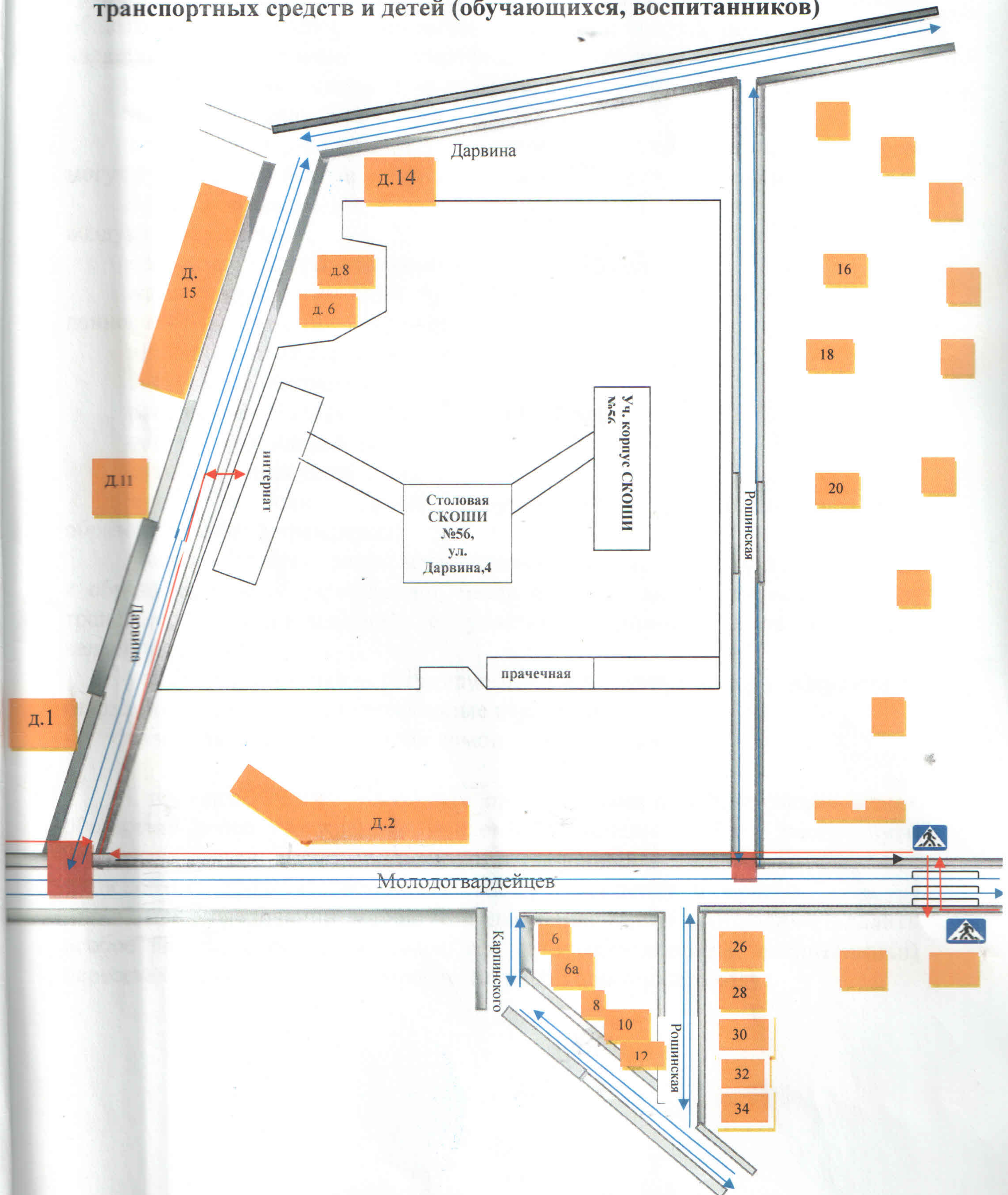
### I. План-схема СКОШИ № 56.

1. Район расположения образовательного учреждения, пути движения транспортных средств и детей (обучающихся, воспитанников).
2. Организация дорожного движения в непосредственной близости от образовательного учреждения с размещением соответствующих технических средств организации дорожного движения, маршруты движения детей и расположение парковочных мест.
3. Пути движения транспортных средств к местам разгрузки/погрузки и рекомендуемые безопасные пути передвижения детей по территории образовательного учреждения.



# I. План-схемы образовательного учреждения

## 1. Район расположения образовательного учреждения, пути движения транспортных средств и детей (обучающихся, воспитанников)



- Условные обозначения:
- - движения детей;
  - - движение автотранспорта;
  - жилая застройка;
  - опасные участки;
  - проезжая часть;
  - тротуар



1. Район расположения образовательного учреждения определяется группой жилых домов, зданий и улично-дорожной сетью с учетом остановок общественного транспорта (выходов из станций метро), центром которого является непосредственно образовательное учреждение;

2. Территория, указанная на схеме, включает:

образовательное учреждение;

стадион вне территории образовательного учреждения, на котором могут проводиться занятия по физической культуре (*при наличии*);

парк, в котором могут проводиться занятия с детьми на открытом воздухе (*при наличии*);

спортивно-оздоровительный комплекс (*при наличии*);

жилые дома, в которых проживает большая часть детей (учеников) данного образовательного учреждения;

автомобильные дороги и тротуары.

3. На схеме обозначены:

расположение жилых домов, зданий и сооружений;

сеть автомобильных дорог;

пути движения транспортных средств;

пути движения детей (обучающихся, воспитанников) в/из образовательного учреждения;

опасные участки (места несанкционированных переходов на подходах к образовательному учреждению, места имевших место случаев дорожно-транспортных происшествий с участием детей-пешеходов и детей-велосипедистов);

уличные (наземные – регулируемые / нерегулируемые) и внеуличные (надземные и подземные) пешеходные переходы;

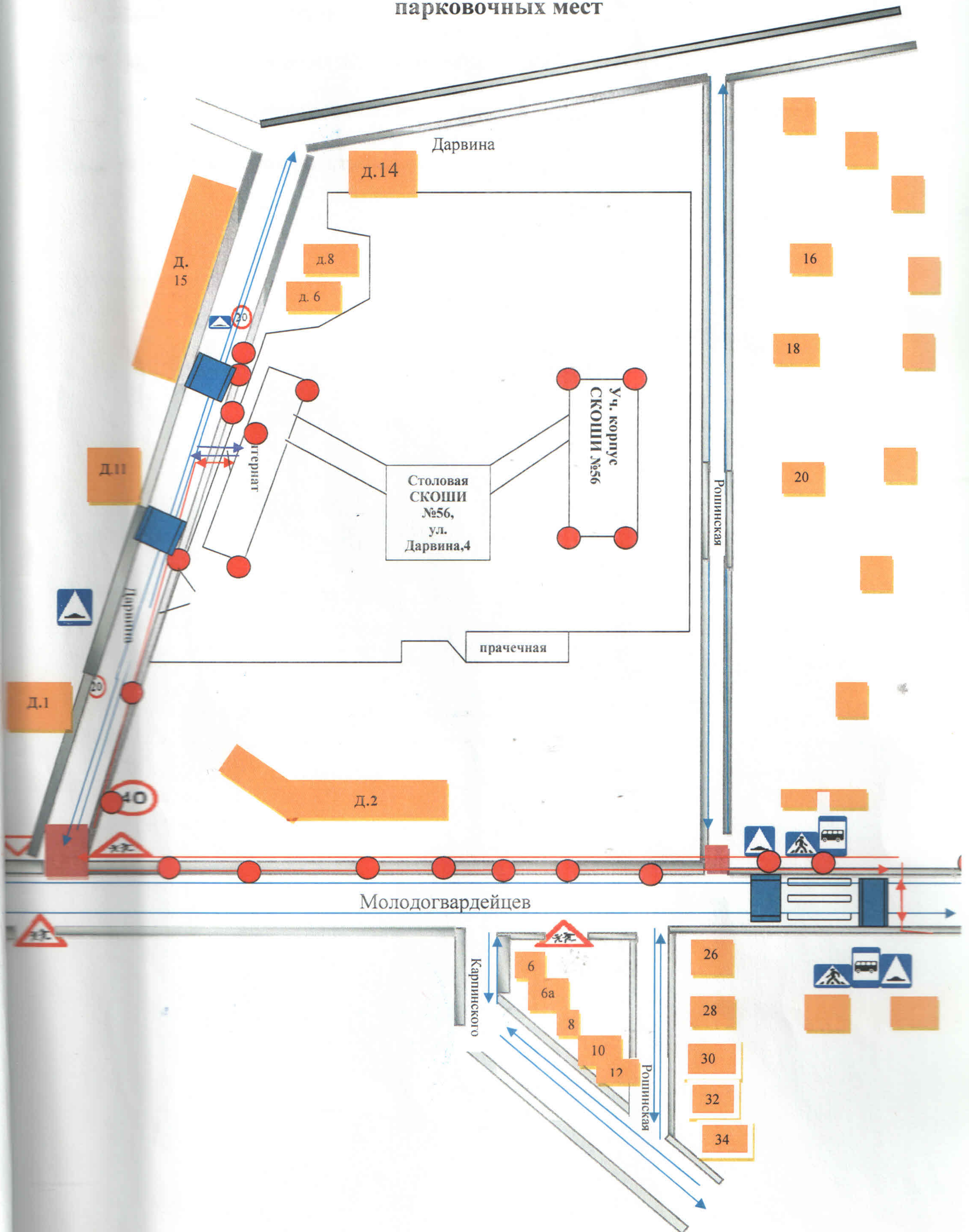
названия улиц и нумерация домов.

Схема необходима для общего представления о районе расположения образовательного учреждения. На схеме обозначены наиболее частые пути движения обучающихся от дома (от отдаленных остановок маршрутных транспортных средств) к образовательному учреждению и обратно.

При исследовании маршрутов движения детей необходимо уделить особое внимание опасным зонам, где дети (обучающиеся, воспитанники) пересекают проезжие части дорог не по пешеходному переходу.

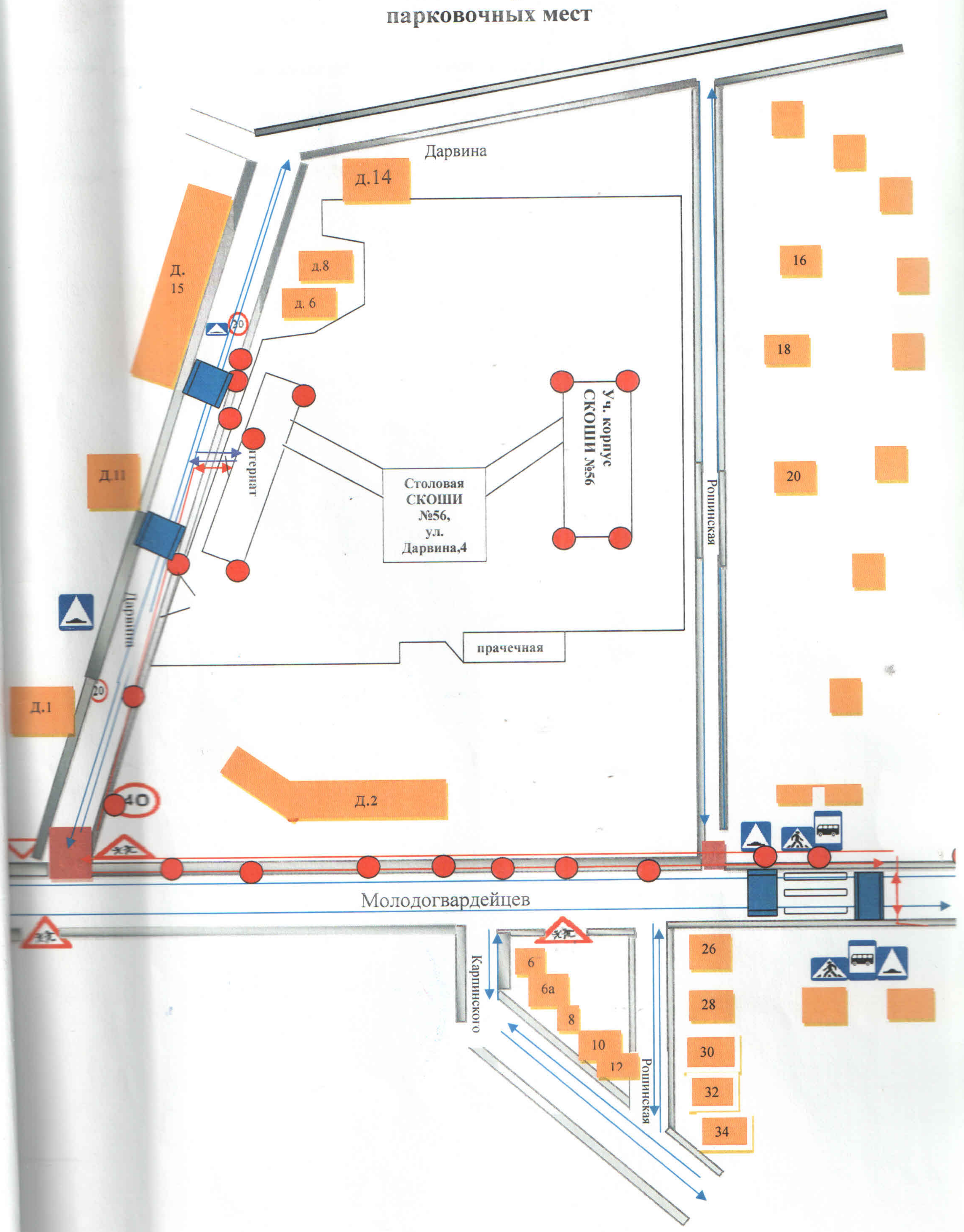


2. Схема организации дорожного движения в непосредственной близости от образовательного учреждения с размещением соответствующих технических средств организации дорожного движения, маршрутов движения детей и расположения парковочных мест











2. Схема организации дорожного движения в непосредственной близости от образовательного учреждения с размещением соответствующих технических средств организации дорожного движения, маршрутов движения детей и расположения парковочных мест





### Условные обозначения:

-  - ограждение СКОШИ №56;
-  - искусственная неровность;
-  - искусственное освещение;
-  - направление движения детей от остановок частных транспортных средств;
-  - направление движения детей от остановок маршрутных транспортных средств;
-  - направление движения транспортного потока.



## Рекомендации к составлению схемы организации дорожного движения в непосредственной близости от образовательного учреждения

1. Схема организации дорожного движения ограничена автомобильными дорогами, находящимися в непосредственной близости от образовательного учреждения.

2. На схеме обозначаются:

здание образовательного учреждения с указанием территории, принадлежащей непосредственно образовательному учреждению (при наличии указать ограждение территории);

автомобильные дороги и тротуары;

уличные (наземные – регулируемые / нерегулируемые) и внеуличные (надземные и подземные) пешеходные переходы на подходах к образовательному учреждению;

дислокация существующих дорожных знаков и дорожной разметки;

другие технические средства организации дорожного движения;

направление движения транспортных средств по проезжей части;

направление безопасного маршрута движения детей (обучающихся, воспитанников).

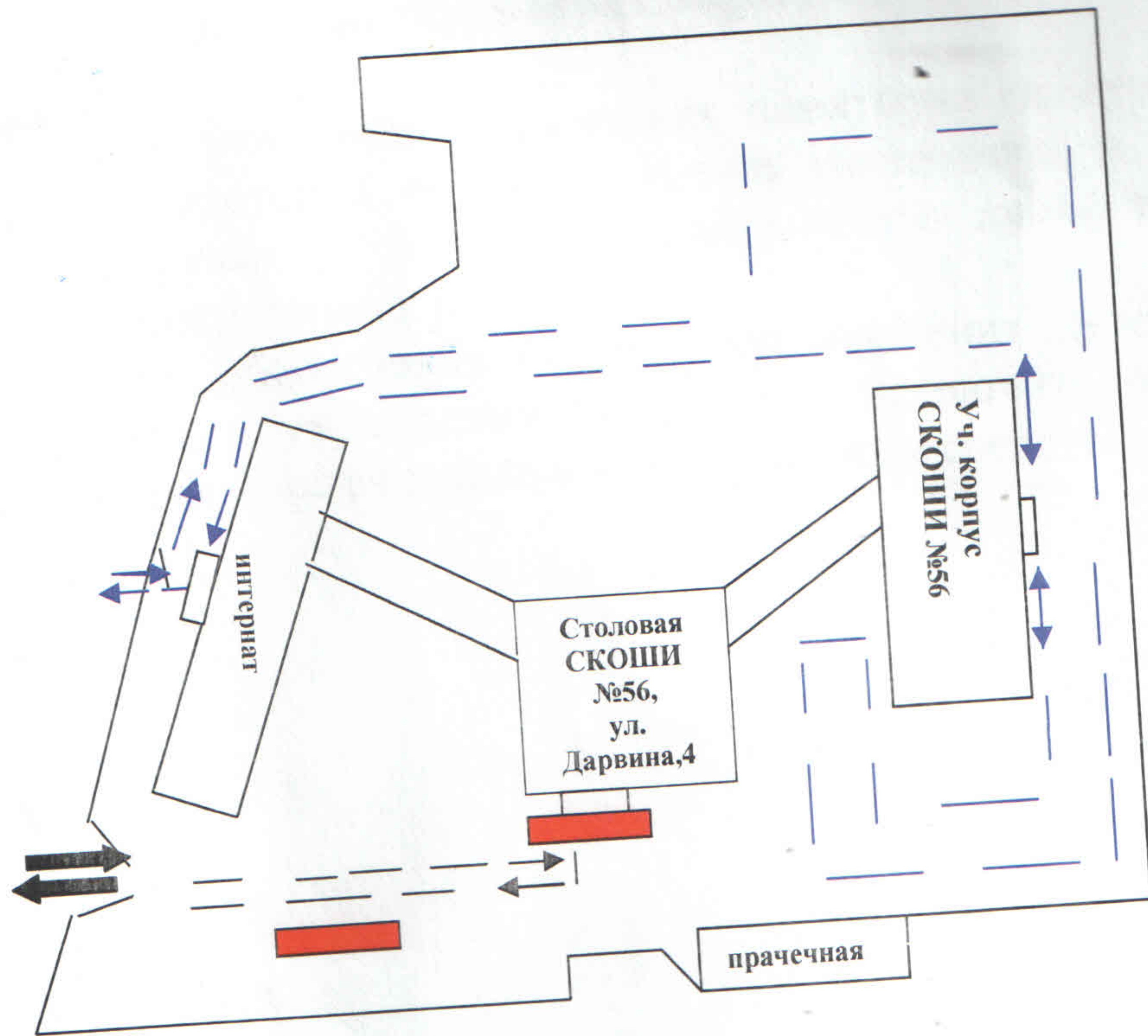
3. На схеме указано расположение остановок маршрутных транспортных средств и безопасные маршруты движения детей (обучающихся, воспитанников) от остановочного пункта к образовательного учреждения и обратно;

4. При наличии стоянки (парковочных мест) около образовательного учреждения, указывается место расположение и безопасные маршруты движения детей от парковочных мест к образовательному учреждению и обратно.





К схеме (в случае необходимости) должен быть приложен план мероприятий по приведению существующей организации дорожного движения к организации дорожного движения, соответствующей нормативным техническим документам, действующим в области дорожного движения, по окончании реализации которого готовится новая схема.



Пути движения транспортных средств к местам разгрузки/погрузки и рекомендуемые безопасные пути передвижения детей по территории образовательного учреждения



Условные обозначения:

-  Въезд / выезд грузового автотранспорта
-  - Движение грузовых транспортных средств по территории СКОШИ №56
-  - Место разгрузки/ погрузки
-  - Движение детей и подростков на территории СКОШИ №56



**Рекомендации к составлению схемы пути движения транспортных средств к местам разгрузки/погрузки и рекомендуемые безопасные пути передвижения детей по территории образовательного учреждения**

На схеме указывается примерная траектория движения транспортных средств на территории образовательного учреждения, в том числе места погрузки/разгрузки, а также безопасный маршрут движения детей во время погрузочно-разгрузочных работ.

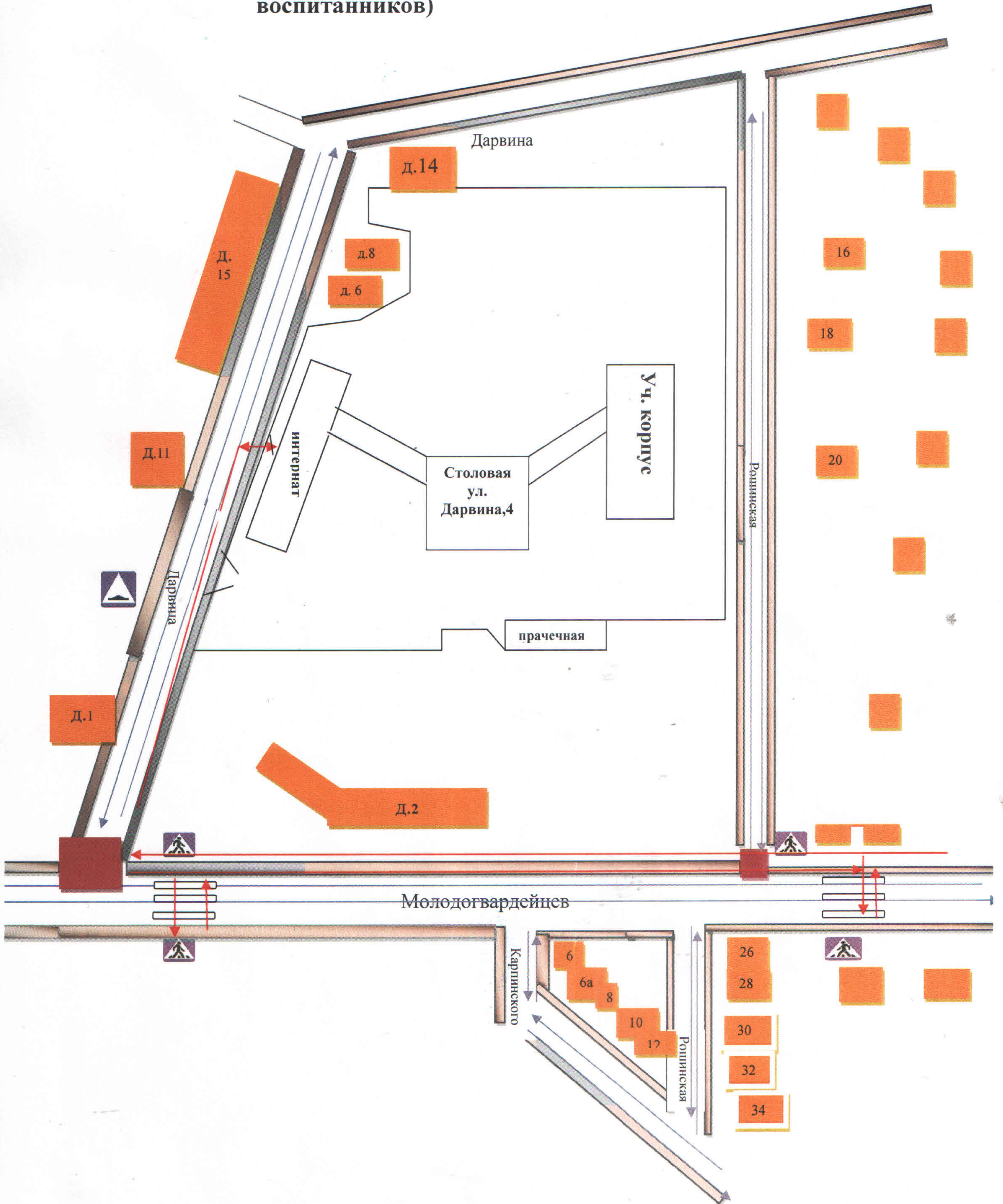
В целях обеспечения безопасного движения детей по территории образовательного учреждения необходимо исключить пересечения путей движения детей и путей движения транспортных средств.



I.

# План-схема образовательного учреждения


1. Район расположения образовательного учреждения, пути движения транспортных средств и детей (обучающихся, воспитанников)






### Условные обозначения:


 - проезжая часть;

 - тротуар;

 - жилая застройка;

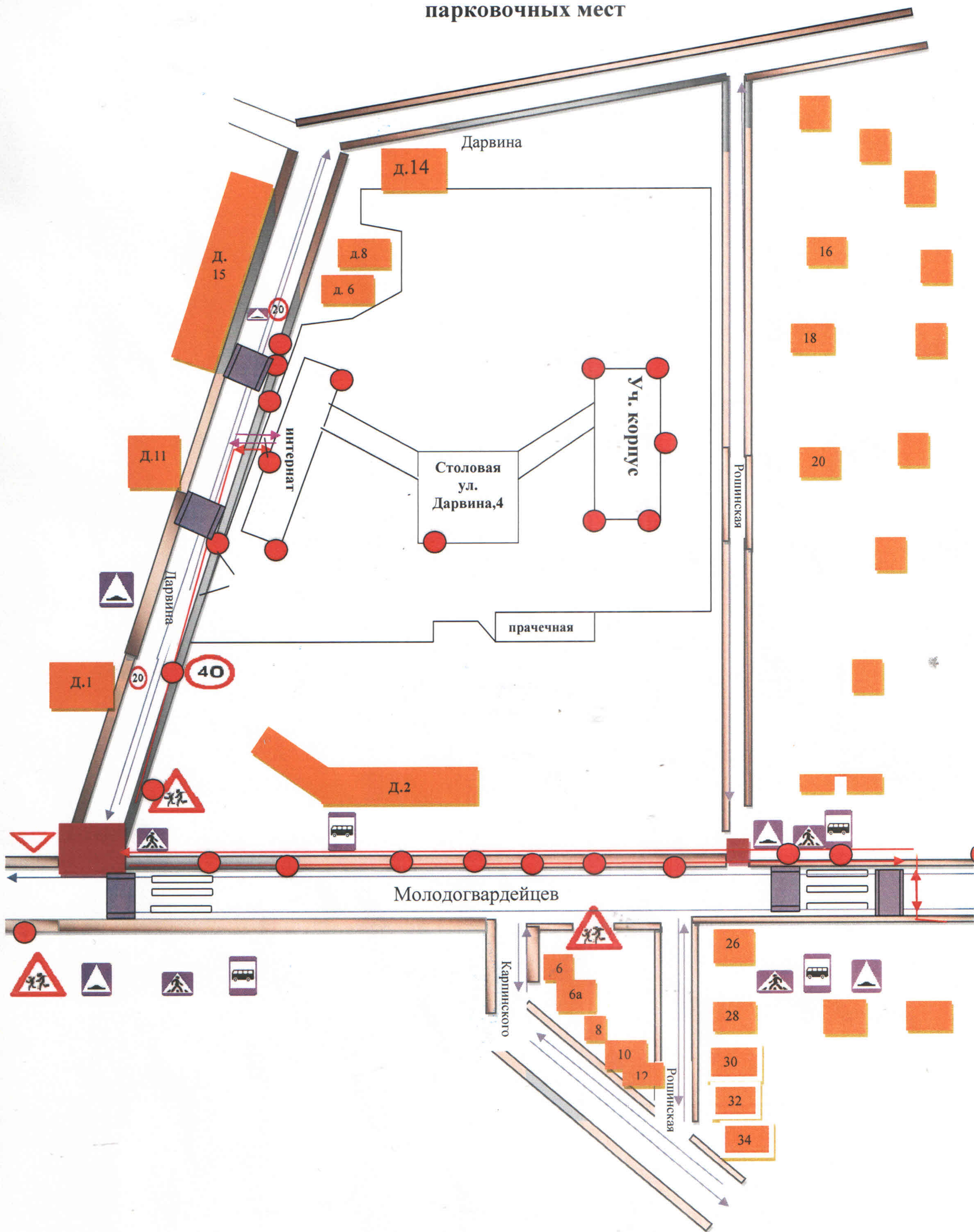
 - движения детей;

 - движение автотранспорта;

 - опасные участки.



2. Схема организации дорожного движения в непосредственной близости от образовательного учреждения с размещением соответствующих технических средств организации дорожного движения, маршрутов движения детей и расположения парковочных мест





### Условные обозначения:

— - ограждение ГКОУ СО «Екатеринбургская школа- интернат № 6»;


 -искусственная неровность;

 - искусственное освещение;

 -направление движения детей от остановок частных транспортных средств;

 - направление движения детей от остановок маршрутных транспортных средств;

 -направление движения транспортного потока;

 - опасный участок.



**ДОКУМЕНТ ПОДПИСАН  
ЭЛЕКТРОННОЙ ПОДПИСЬЮ**

**СВЕДЕНИЯ О СЕРТИФИКАТЕ ЭП**

Сертификат 603332450510203670830559428146817986133868575795

Владелец Суставова Ирина Владимировна

Действителен с 17.06.2021 по 17.06.2022